

ORGANO DE FISCALIZACION SUPERIOR  
III. Recursos Materiales y Obra Pública  
III.9 Bienes inmuebles



Periodo de Administración: Día 31 Mes 01 Año 2014  
Día 31 Mes 12 Año 2016

4	5	6	7	8	9	10	11	12	13	14	15	16	17	18	19	20	21	22
Documento de Propiedad	Fecha de Adquisición	Modo de Adquisición	Clave Catastral	Inscripción en el Registro Público de la Propiedad	Tipo de Predio	Superficie Construcción	Ubicación del Inmueble	Medidas y Colindancias	Uso o Destino Actual	Sacó Bilanza	Observaciones	Fecha de Elaboración: Día 12 Mes 12 Año 2016	Medio Magnético					

INSTRUMENTO 061	09/03/1979	DONACION	S/N	SI	X	875.05 MTS2	COL. SAN DIEGO APATLAHUAYA, MPO DE APIZACO, TLAX.	PRIMERA FRACCION: NORTE 36MTS. CON LOTES NUMEROS 37,38,39,40 Y 41; SUR 16MTS CON CALLE RAFAEL SALADO, ORIENTE 20 MTS CON LOTE NUM. 20 Y AL PTE. 38,70 MTS. CON LOS LOTES NUM. 15,16,17,18 Y 19 Y LA SEGUNDA FRACCION COLINDA NORTE 4.5 MTS. CON LOTE TERESA ROJAS; SUR 22.70 MTS CON CALLE RICARDO RAMIREZ. ORIENTE 22.40MTS CON LOTE NUMERO 12. PTE. 36 MTS CON RAFAEL HDEZ Y ANDREA LOPEZ	BODEGA				
INSTRUMENTO 057	30/11/1927	CESION	S/N	SI	X	19 020 MTS2	COLONIA EL CARMEN MPO APIZACO, TLAX.	NORTE: 100.20 MTS LINDA CON EL PANTEON; SUR: 100.20 MTS LINDA CON TERRENOS DEL RANCHO DE ATENCO; ORIENTE: 100 MTS LINDA CON TERRENO DEL RANCHO ATENCO; PONIENTE: 100MTS LINDA CON TERRENO DEL RANCHO ATENCO	PANTEON MP-L				
INSTRUMENTO 057	09/11/1970	DONACION	1716	NO	X	2 025 MTS 2	CALLE FCO I MADRERO Y SEPTIMA AVENIDA DE LA COLONIA EL CARMEN DEL MPO DE APIZACO TLAXICALA	NORTE: 100.20 MTS LINDA CON EL PANTEON; SUR: 100.20 MTS LINDA CON TERRENOS DEL RANCHO DE ATENCO ORIENTE: 100 M. LINDA CON TERRENO DEL RANCHO ATENCO; PONIENTE: 100 MTS LINDA CON TERRENO DEL RANCHO ATENCO; NORTE 45.00 MTS LINDA CON CALLE FCO I MADRERO. SUR 45MTS LINDA CON TERESA VELA ARMENTA Y REMEDIOS. ORIENTE 45 MTS LINDA CON MARIA DE LOS ANGELES CORONADO. PONIENTE 45MTS LINDA CON	ESCUELA MUNICIPIO LIBRE				
INSTRUMENTO 16	26/03/1982	COMPRA	S/N	NO	X	126 MTS. 2	CALLE 5 DE FEBRERO 1217, COLONIA COLFER DEL MPO DE APIZACO, TLAX.	NORTE: 6 MTS. LINDA CON CALLE 5 DE FEBRERO; SUR: 6 MTS. LINDA CON VENDE DOR; ORIENTE: 21 MTS. LINDA CON BERTHA LOZADA C.; PONIENTE: 21 MTS. LINDA CON EL VENDEADOR	PASO A LA APERTURA DE LA CALLE GOMEZ FARIAS				
INSTRUMENTO 179	09/01/1980	DONACION	S/N	NO	X	13 195 MTS2	AV. CUARTEMOC FRENTE AL MERCADO 12 DE MAYO	NORTE: 135.45 MTS. LINDA CON CALLE SUR 135.45MTS LINDA CON CALLE BARBERAN Y COLLAR, ORIENTE 50MTS LINDA CON AVENIDA HIDALGO, PONIENTE 90 M LINDA CON AVENIDA CUARTEMOC	ESCUELA BENITO JUAREZ				

Entrega

Representante del OFS  
LIC. RICARDO DANIEL SANCHEZ SOTOZANO  
NOMBRE Y FIRMA

Representante del OFS  
C. ANABEL ALDAMA LIMA  
NOMBRE Y FIRMA DEL RESPONSABLE

Recebe  
LIC. JULIO CESAR HERNANDEZ MEJIA  
NOMBRE Y FIRMA DEL TITULAR

ORGANO DE FISCALIZACIÓN SUPERIOR  
III. Recursos Materiales y Obra Pública  
III.9 Bienes Inmuebles



Periodo de Administración: Día 01 Mes 01 Año 2014  
Día 31 Mes 12 Año 2016

Fecha de Elaboración: Día 19 Mes 11 Año 2016

Documento de Propiedad	Fecha de Adquisición	Medio de Adquisición	Clave Catastral	Inscripción en el Registro Público de la Propiedad	Urbano	Tipo de Predio	Semestral	Rústico	Predio	Superficie	Construcción	Ubicación del Inmueble	Medidas y Colindancias	Uso o Destino Actual	Saldo Blanca	Observaciones	Medio Magnético
------------------------	----------------------	----------------------	-----------------	--	--------	----------------	-----------	---------	--------	------------	--------------	------------------------	------------------------	----------------------	--------------	---------------	-----------------

INSTRUMENTO 1268	04/05/1990	COMPRA VENTA	5110	SI	X					1 194.15 MTS 2		AV. ZARAGOZA SUR SIN ACTUALMENTE BOLLERVAR LA LIBERTAD	NORTE: 44.89 MTS LINDA CON CALLE MAXIMO ROJAS SUR EN TRES TRAMOS DE ORIENTE A PONIENTE: 18.48 MTS. LINDA CON PROPIEDAD DEL MUNICIPIO DE APIZACO QUIEBRA DE SUR A NORTE CON 7.50 M. QUIEBRA AL PONIENTE CON 16.50 M. LINDA CON PABLO LOPEZ, ORIENTE: 37.50 MTS. LINDA CON TRINIDAD HUERTA, PONIENTE: 26.65 MTS.	MODULO DE ATENCIÓN A LA MUJER			
INSTRUMENTO 1927	15/04/1998	DONACION	7338	SI	X					120 MTS 2		PRIV. SIN DEL FRAC. JARDINES DE APIZACO ANTES RANCHO DE JESUS ALMOLOYA	NORTE: 100.00 MTS. LINDA CON ROBERTO CARVAJAL; SUR: 100.00 MTS. LINDA CON LA CARRETERA A SAN BENTO, ORIENTE: 190.00 MTS. LINDA CON TERESA MONTEL DE OLIVARES; PONIENTE: 190.00 MTS. LINDA CON VICTOR GABRIEL CARRASCO MONTEL	CAJA DEL AGUA			
INSTRUMENTO 1942	01/09/1998	COMPRA	9335	SI	X					91 038 CMS2		CONDOMINIO CENTRO COMERCIAL PLAZA DEL PARQUE, LOCAL 13. AV. CUAUHTEMOC NO. 312 DE APIZACO, TLAX.	NORTE: 08.84 MTS. LINDA CON PASTILLO QUIEBRA DE SUR A NORTE CON 05.48 QUIEBRA AL NORTE 04.79, LINDA CON IVC DE MUJERES, SUR: 13.79 MTS. LINDA CON QUIROZ SANCHEZ, ORIENTE: 10.30 MTS. LINDA CON MARIA GUADALUPE MORA DE SCHULL, PONIENTE: 04.82 MTS. LINDA CON LOCAL NO. 14.	REGISTRO CIVIL			
INSTRUMENTO 2108	01/09/1998	PERMUTA	0667	SI	X					100 MTS 2		FRACCIONAMIENTO JARDINES DE APIZACO ANTES "JESUS ALMOLOYA" CALLE RAMOS, FRAC.	NORTE: 20.00 MTS. LINDA CON LOTE 10 SUR: 20.00 MTS. LINDA CON PRIVADA GIADOLAS, PONIENTE: 05.00 MTS. LINDA CON LOTE 13	PERMUTADO POR AFECTACIÓN DE LA APERTURA AL BIVD. LA LIBERTAD AL SR ROGACIANO HUEZ PÉREZ Y MIRGARITA ADRIANA GLEZ. GARCÍA			
INSTRUMENTO 2159	13/01/2000	PERMUTA	0408	SI	X					384 MTS 2		CONVAINMENTO DE JAR. DINES APIZACO ANTES "ALMOLOYA" RANCHO DE JESUS ALMOLOYA CALLE LOS RAMOS, FRAC.	NORTE: 20.00 MTS. LINDA CON CALLE SIN NOMBRE, SUR: 20.00 MTS. LINDA CON LOTES 6,7, 8, SUR: 20.00 MTS. LINDA CON LOTE 3. JESUS ALMOLOYA LOTE 3, PONIENTE: 20.00 MTS. LINDA CON LOTE 1.	PERMUTADO POR AFECTACIÓN DE LA APERTURA AL BIVD. LA LIBERTAD A LA SRA. TERESA MONTIEL MEJÍA DE OLIVARES Y RAYMUNDO OLI VARES CUELLAR			
INSTRUMENTO 2269	05/09/2000	PERMUTA	0407	SI	X					181 MTS 2		JARDINES DE APIZACO "ALMOLOYA" RANCHO DE JESUS ALMOLOYA CALLE ZENON M. BARBA	NORTE: 05.50 MTS. LINDA CON CALLE SIN NOMBRE, SUR: 05.50 MTS. LINDA CON LOTE 10, ORIENTE: 20.00 MTS. LINDA CON LOTE 05, PTE. 20.00 MTS. LINDA CON LOTE 3	PERMUTADO POR AFECTACIÓN DE LA APERTURA AL BIVD. LA LIBERTAD A LA SRA. MICHAELA SOSA RAMÍREZ			
INSTRUMENTO 2296	30/11/2000	PERMUTA	21720	SI	X					84 MTS 2		CARRETERA APIZACO-TETLA No. 304 DEL CAMINO DEL PUEBLO DE SAN LUIS ARIZATO MPO. APIZACO CALLE ZENON M. BARBA	NORTE: 10.00 MTS. LINDA CON JOSE MARQUEZ, SUR: 10.00 MTS. LINDA CON PROPIEDAD PRIVADA, ORIENTE: 08.40 MTS. LINDA CON PROPIEDAD PRIVADA, PONIENTE: 08.40 MTS. LINDA CON PROPIEDAD PRIVADA	PERMUTADO POR AFECTACIÓN DE LA APERTURA AL BIVD. LA LIBERTAD A LA SRA. MICHAELA SOSA RAMÍREZ			

Entrega

LIC. JORGE LUIS VÁZQUEZ RODRÍGUEZ  
NOMBRE Y FIRMA DEL TITULAR

LIC. RICARDO DANIEL APARICIO SOLORZANO  
NOMBRE Y FIRMA

Representante del OFS

LIC. JULIO CESAR HERNÁNDEZ MEJÍA  
NOMBRE Y FIRMA DEL TITULAR

ORGANO DE FISCALIZACIÓN SUPERIOR  
III. Recursos Materiales y Obra Pública  
III. 9 Bienes Inmuebles



Periodo de Administración: Día 01 Mes 01 Año 2014  
Día 31 Mes 12 Año 2018

Fecha de Elaboración: Día 08 Mes 11 Año 2018

Documento de Propiedad	Fecha de Adquisición	Medio de Adquisición	Clares Catastrales	Inscripción en el Registro Público de la Propiedad	Urbano	Seminario	Rústico	Superficie Construcción	Ubicación del Inmueble	Medidas y Colindancias	Uso o Destino Actual	Saldo Balanza	Observaciones	Mesio Magnífico
------------------------	----------------------	----------------------	--------------------	--	--------	-----------	---------	-------------------------	------------------------	------------------------	----------------------	---------------	---------------	-----------------

INSTRUMENTO 22987	30/11/2000	PERMUTA	21719	SI	X			88 MTS 2.2 CMS 2	CARRETERA-APIZACO TOTAL NO. 107 DE LA CALLE SIN NOMBRE DE SAN LUIS APIZACUITO MPO. APIZACO, TLAX.	NORTE 08 MTS. LINDA CON PROPIEDAD PRIVADA, SUR: 06 MTS. LINDA CON FRANCISCO RAFAEL TEYSSEIER MONTES, ORIENTE: 14 MTS 67 CMS. LINDA CON PROPIEDAD PRIVADA, PONIENTE: 14 MTS. 67 CMS. LINDA CON CALLE SIN NOMBRE	PERMUTADO POR AFECTACIÓN DE LA APERTURA AL BLVD. LA LIBERTAD AL SR. ANSEL RODRIGUEZ GARCÍA			
INSTRUMENTO M4/15/LA. 0025/2001	01/09/2000	COMPRA	14520	SI	X		113 MTS	LOTE NO. 4 DE LA MANZANA 14 DE LA ZONA 1, EN CALLE DALIA, DE LA COL LOMA FLORIDA 1, MPO.	NORTE 1500 MTS. LINDA CON LOTE 3 SUR: 1500 MTS. LINDA CON LOTE 16, ORIENTE: 0750 MTS. LINDA CON LOTE 18, PONIENTE 0750 MTS. LINDA CON CALLE DALIA					
INSTRUMENTO M4/15/LA. 0025/2001	01/09/2000	COMPRA	15446	SI	X		127 MTS	LOTE NO. 18 DE LA MANZANA 14 DE LA ZONA 1, EN CALLE DALIA, DE LA COL LOMA FLORIDA 1, MPO. APIZACO, TLAX.	NORTE 1500 MTS. EN QUERRADA LINDA CON LOTES 04 Y 05, NORTE: 0750 MTS. EN QUERRADA LINDA CON LOTES 04 Y 05 SUR: 2300 MTS. LINDA CON LOTES, ORIENTE: 1050 MTS. LINDA CON LOTES 14, 15 Y 16, PONIENTE: 0800 MTS. LINDA CON CALLE DALIA					
INSTRUMENTO 22972	05/12/2000	PERMUTA	1450	SI	X		84 MTS 2	FRAC. HABITACIONAL JARDINES DE APIZACO NO. 306 MPO APIZACO, TLAXCALA	NORTE 1000 MTS., LINDA CON LOTES 01 Y 02, CONCEPCIONTEJO Y JOSE SERRANO HERNANDEZ SUR: 0400 MTS., LINDA CON PRIVADA LAS TORRES ORIENTE 1200 MTS. LINDA CON LOTE 07, PONIENTE: 1350 MTS., LINDA CON AVENIDA LAS TORRES	PERMUTADO POR AFECTACIÓN DE LA APERTURA AL BLVD. LA LIBERTAD AL SR. JOSÉ LEÓN MÁRQUEZ				
INSTRUMENTO 22988	07/12/2000	PERMUTA	1429	SI	X		84 MTS 2	FRAC. HABITACIONAL JARDINES DE APIZACO NO. 101, MPO APIZACO, TLAXCALA	NORTE: 0700 MTS., LINDA CON LOTE 02, SUR: 0700 MTS., LINDA CON PRIVADA DE LAS TORRES ORIENTE 1200 MTS., LINDA CON LOTE 08, PONIENTE: 1200 MTS., LINDA CON LOTE 6 NTE 23 MTS. LINDA CON LOTE 04	PERMUTADO POR AFECTACIÓN DE LA APERTURA AL BLVD. LA LIBERTAD AL SR. PEDRO BARRÉN TORRES Y YOLANDA TELLEZ FLORES				
INSTRUMENTO M4/15/LA. 021/2001	24/11/2002	COMPRA	15113	SI	X		87 MTS	CALLE DALIA DE LA COL LOMA FLORIDA MPO. APIZACO, TLAX	SUR: 2340 MTS., LINDA CON LIMITE DE EX PROPIACIÓN, ORIENTE 0300 MTS., LINDA CON LOTE 07, PONIENTE: 0400 MTS., LINDA CON CALLE SIN NOMBRE					
INSTRUMENTO 22907	06/12/2000	PERMUTA	1428	SI	X		84 MTS 2	FRAC. HABITACIONAL JARDINES DE APIZACO NO. 103 MPO APIZACO, TLAXCALA	NORTE 0700 MTS., LINDA CON 03, SUR 0700 MTS., LINDA CON PRIVADA DE LAS TORRES, ORIENTE: 1200 MTS., LINDA CON LOTE 10, PONIENTE: 1200 MTS., LINDA CON LOTE 08.	PERMUTADO POR AFECTACIÓN DE LA APERTURA AL BLVD. LA LIBERTAD AL SRA. MA. JUANA SUSA SOSA DIAZ Y HECTOR HUGO GARCÍA GRANDE				
INSTRUMENTO 62	31/05/1960	COMPRA	1969	NO	X		150 MTS.	PROL. DE LA CALLE XICOTENCATL ESQ DE LA AV. HIDALGO Y HERDE DE MACOZARI MPO. APIZACO, TLAX	NORTE 1500 MTS., LINDA CON VENDEDOR, SUR: 1500 MTS., LINDA CON CAMINO VEICINAL ORIENTE: 1600 MTS., LINDA CON LA AVENIDA HIDALGO, PONIENTE: 1000 MTS. LINDA CON EDUARDO CASCO					

Entrega

LIC. JORGE LUIS VAZQUEZ RODRIGUEZ  
NOMBRE Y FIRMA DEL TITULAR

Representante de OFS  
LIC. RICARDO DANIEL FRANCISCO SOLORZANO  
NOMBRE Y FIRMA

Recibe  
LIC. JULIO CESAR HERNANDEZ MEJIA  
NOMBRE Y FIRMA DEL TITULAR

ORGANO DE FISCALIZACIÓN SUPERIOR  
III Recursos Materiales y Obra Pública  
III.9 Bienes Inmuebles



Periodo de Administración: Del 01 Mes 01 Año 2014  
Del 31 Mes 12 Año 2018

Documento de Propiedad	Fecha de Adquisición	Modo de Adquisición	Clave Catastral	Inscripción en el Registro Público de la Propiedad	Urbano	Semirurbano	Rústico	Superficie Construcción	Ubicación del Inmueble	Medidas y Colindancias	Uso o Destino Actual	Subo Bateria	Observaciones	Modo Magnético
------------------------	----------------------	---------------------	-----------------	--	--------	-------------	---------	-------------------------	------------------------	------------------------	----------------------	--------------	---------------	----------------

INSTRUMENTO 972	02/04/1998	DONACION	S / N	SI	X			1055.69 MTS2	"LA CAÑADA DE LA SOLEDAD" A1 SAN RAFAEL ATLITAC	ESTE: 31.42 MTS., LINDA CON CALLE TERCERA OESTE: 19.44 MTS., LINDA CON PROPIEDAD PRIVADA, SUR: 32.20 MTS., LINDA CON PROPIEDAD PRIVADA, NORTE: 33.92 MTS., CON ÁREA DE DONACIÓN, ESTE: 86.84 MTS., LINDA CON CALLE TERCERA, OESTE: 107.81 MTS., LINDA CON PROPIEDAD PRIVADA, SUR: 33.92 MTS., CON ÁREA DE DONACIÓN, NORTE: 27.72 MTS., LINDA CON CALLE NOROESTE: 24.40 MTS., LINDA CON ZONA FEDERAL C.F.E. NOROESTE: 96.26 MTS., LINDA CON ZONA FEDERAL C.F.E., OESTE: 1005.83 MTS., LINDA CON CALLE TERCERA, SUR: 53.29 MTS., LINDA CON PROPIEDAD PRIVADA, ESTE: 39 MTS., LINDA CON PROPIEDAD PRIVADA, OESTE: 39.40 MTS., LINDA CON ÁREA DE DONACIÓN, SUR: 39 MTS., LINDA CON PROPIEDAD PRIVADA, NORTE: 38.40 MTS., LINDA CON EDIFICIO DE LA UNIDAD HABITACIONAL, SUROESTE: 6.10 MTS., LINDA CON ZONA FEDERAL ESTE: 124.50 MTS., LINDA CON RETORNO GLADIOLA, OESTE: 142.50 MTS., LINDA CON LINEA DEL ALTA TENSION, NORTE EN 64 MTS., LINDA CON CALLE	ÁREAS VERDES Y CANCHAS DE FUTBOLL RÁPIDO		
INSTRUMENTO 972	02/04/1998	DONACION	S / N	SI	X			3905.10 MTS	"LA CAÑADA DE LA SOLEDAD" A2 JARDINES DE APZACO	ÁREA DE DONACIÓN, NORTE: 27.72 MTS., LINDA CON CALLE NOROESTE: 24.40 MTS., LINDA CON ZONA FEDERAL C.F.E. NOROESTE: 96.26 MTS., LINDA CON ZONA FEDERAL C.F.E., OESTE: 1005.83 MTS., LINDA CON CALLE TERCERA, SUR: 53.29 MTS., LINDA CON PROPIEDAD PRIVADA, ESTE: 39 MTS., LINDA CON PROPIEDAD PRIVADA, OESTE: 39.40 MTS., LINDA CON ÁREA DE DONACIÓN, SUR: 39 MTS., LINDA CON PROPIEDAD PRIVADA, NORTE: 38.40 MTS., LINDA CON EDIFICIO DE LA UNIDAD HABITACIONAL, SUROESTE: 6.10 MTS., LINDA CON ZONA FEDERAL ESTE: 124.50 MTS., LINDA CON RETORNO GLADIOLA, OESTE: 142.50 MTS., LINDA CON LINEA DEL ALTA TENSION, NORTE EN 64 MTS., LINDA CON CALLE	ÁREAS VERDES Y CANCHAS DE FUTBOLL RÁPIDO		
INSTRUMENTO 972	02/04/1998	DONACION	S / N	SI	X			2550.30 MTS.	"LA CAÑADA DE LA SOLEDAD" A3 SAN RAFAEL ATLITAC	ÁREA DE DONACIÓN, NORTE: 27.72 MTS., LINDA CON CALLE NOROESTE: 24.40 MTS., LINDA CON ZONA FEDERAL C.F.E. NOROESTE: 96.26 MTS., LINDA CON ZONA FEDERAL C.F.E., OESTE: 1005.83 MTS., LINDA CON CALLE TERCERA, SUR: 53.29 MTS., LINDA CON PROPIEDAD PRIVADA, ESTE: 39 MTS., LINDA CON PROPIEDAD PRIVADA, OESTE: 39.40 MTS., LINDA CON ÁREA DE DONACIÓN, SUR: 39 MTS., LINDA CON PROPIEDAD PRIVADA, NORTE: 38.40 MTS., LINDA CON EDIFICIO DE LA UNIDAD HABITACIONAL, SUROESTE: 6.10 MTS., LINDA CON ZONA FEDERAL ESTE: 124.50 MTS., LINDA CON RETORNO GLADIOLA, OESTE: 142.50 MTS., LINDA CON LINEA DEL ALTA TENSION, NORTE EN 64 MTS., LINDA CON CALLE	ÁREAS VERDES Y CANCHAS DE FUTBOLL RÁPIDO		
INSTRUMENTO 972	02/04/1998	DONACION	S / N	SI	X			1481 MTS2	"LA CAÑADA DE LA SOLEDAD" A4 JARDINES DE APZACO	ÁREA DE DONACIÓN, NORTE: 27.72 MTS., LINDA CON CALLE NOROESTE: 24.40 MTS., LINDA CON ZONA FEDERAL C.F.E. NOROESTE: 96.26 MTS., LINDA CON ZONA FEDERAL C.F.E., OESTE: 1005.83 MTS., LINDA CON CALLE TERCERA, SUR: 53.29 MTS., LINDA CON PROPIEDAD PRIVADA, ESTE: 39 MTS., LINDA CON PROPIEDAD PRIVADA, OESTE: 39.40 MTS., LINDA CON ÁREA DE DONACIÓN, SUR: 39 MTS., LINDA CON PROPIEDAD PRIVADA, NORTE: 38.40 MTS., LINDA CON EDIFICIO DE LA UNIDAD HABITACIONAL, SUROESTE: 6.10 MTS., LINDA CON ZONA FEDERAL ESTE: 124.50 MTS., LINDA CON RETORNO GLADIOLA, OESTE: 142.50 MTS., LINDA CON LINEA DEL ALTA TENSION, NORTE EN 64 MTS., LINDA CON CALLE	ÁREAS VERDES Y CANCHAS DE FUTBOLL RÁPIDO		
INSTRUMENTO 972	02/04/1998	DONACION	S / N	SI	X			3984 MTS	"LA CAÑADA DE LA SOLEDAD" A5 JARDINES DE APZACO	ÁREA DE DONACIÓN, NORTE: 27.72 MTS., LINDA CON CALLE NOROESTE: 24.40 MTS., LINDA CON ZONA FEDERAL C.F.E. NOROESTE: 96.26 MTS., LINDA CON ZONA FEDERAL C.F.E., OESTE: 1005.83 MTS., LINDA CON CALLE TERCERA, SUR: 53.29 MTS., LINDA CON PROPIEDAD PRIVADA, ESTE: 39 MTS., LINDA CON PROPIEDAD PRIVADA, OESTE: 39.40 MTS., LINDA CON ÁREA DE DONACIÓN, SUR: 39 MTS., LINDA CON PROPIEDAD PRIVADA, NORTE: 38.40 MTS., LINDA CON EDIFICIO DE LA UNIDAD HABITACIONAL, SUROESTE: 6.10 MTS., LINDA CON ZONA FEDERAL ESTE: 124.50 MTS., LINDA CON RETORNO GLADIOLA, OESTE: 142.50 MTS., LINDA CON LINEA DEL ALTA TENSION, NORTE EN 64 MTS., LINDA CON CALLE	ÁREAS VERDES Y CANCHAS DE FUTBOLL RÁPIDO		
INSTRUMENTO 9682	30/09/2008	COMPRA	14218	SI	X			354 MTS.	LOTE NO. 1 DE LA MANZANA 13 DE LA ZONA 9 DEL TERRENO PERT. AL NÚ. CLEO DE SAN LUIS APÍZACO QUITO II	NOROESTE: 12 MTS., LINDA CON AVENIDA ALCANTARAS, SUROESTE: 29 MTS., LINDA CON LOTE NO. 20, SUROESTE: 12 MTS., LINDA CON LOTE NO. 19, NOROESTE: 30 MTS., LINDA CON CALLE TLAXCALA	ÁREAS VERDES Y CANCHAS DE FUTBOLL RÁPIDO		
INSTRUMENTO 41726	27/04/2007	DONACION	S / N	NO	X			2,056.33 MTS 2	"APATLHUAYA", UBICADO EN LO QUE FUE LA HACIENDA DE SAN DIEGO APATLHUAYA MUNICIPIO DE APÍZACO.	NORTE: 185.41 MTS., LINDA CON TEODORA TORRES MONTIEL, SUR: 188.31 LINDA CON TEODORA TORRES MONTIEL, ORIENTE: 11.20 MTS LINDA CON CALLE CHICHONAL, PONIENTE: 10.60 MTS., LINDA CON FCO MOREDA	APERTURA DE CALLE		ESTA ESCRITURA ES POR TES FRACCIONES
INSTRUMENTO 41726	27/04/2007	DONACION	S / N	NO	X			1,898.83 MTS 2	"APATLHUAYA", UBICADO EN LO QUE FUE LA HACIENDA DE SAN DIEGO APATLHUAYA MUNICIPIO DE APÍZACO.	NORTE: 177 MTS., 86 CMS., LINDA CON TEODORA TORRES MONTIEL, SUR: 177.52 MTS LINDA CON TEODORA TORRES MONTIEL, ORIENTE: 11.20 MTS LINDA CON INFONAVT PETROQUIMICA, PONIENTE 11.21 LINDA CON CALLE CHICHONAL	APERTURA DE CALLE		
INSTRUMENTO 41726	27/04/2007	DONACION	S / N	NO	X			500.49 MTS 2	"APATLHUAYA", UBICADO EN LO QUE FUE LA HACIENDA DE SAN DIEGO APATLHUAYA MUNICIPIO DE APÍZACO.	NORTE: 9 MTS 37 CMS., LINDA CON CALLE CHICHONAL, ORIENTE: 53 MTS 2 CMS., LINDA CON TEODORA TORRES MONTIEL Y CALLE ENRIQUE GARCIA MORENO, PONIENTE: 53.71 MTS., LINDA TEODORA TORRES M. Y CALLE ENRIQUE MACAS M	APERTURA DE CALLE		

Entrega

LIC. JORGE LUIS VAZQUEZ RODRIGUEZ  
NOMBRE Y FIRMA DEL TITULAR

Representante de OFS

LIC. RICARDO DANIEL VAZQUEZ SOLIZANO  
NOMBRE Y FIRMA

LIC. JULIO CESAR HERNANDEZ MEJIA  
NOMBRE Y FIRMA DEL TITULAR

ORGANO DE FISCALIZACIÓN SUPERIOR  
III. Recursos Materiales y Obra Pública  
III.9 Bienes Inmuebles



Periodo de Administración: Día 31 Mes 01 Año 2014  
Día 31 Mes 12 Año 2016

4	5	6	7	8	9	10	11	12	13	14	15	16	17	18	19	20	21	22
Documento de Propiedad	Fecha de Adquisición	Modo de Adquisición	Clave Catastral	Inscripción en el Registro Público de la Propiedad	Tipo de Predio	Superficie Construcción	Ubicación del Inmueble	Medidas y Colindancias	Uso o Destino Actual	Saldo Blanco	Observaciones	Modo Magnético						

INSTRUMENTO 2368 (COPIA SIMPLE)	11/05/1987	DONACION	S/N	SI	X	6.967 MTS. 2	'AREA VERDE', LOTES 67, 68, 101, 116, 17, 18, 19 Y 20 QUE SE ENCUENTRAN COMPRENDIDOS EN LA MANZANA 1; Y LOS LOTES 122 DE LA MANZANA Y 123 DE LA	NORTE: 337 MTS. 20 CMS. LINDA CON IN- FONAVIT; SUR: 330 MTS. LINDA CON CALLE INGENIERO ALEJANDRO GUILLOT; OTE: 122 MTS. LINDA CON CARRETERA A APIZACO. PONIENTE: 121 MTS. 70 CMS. LINDA CON CALLE LARDIZABAL.	6 FRAC. EXTREMAS DE CADA UNA DE LAS MANZANAS AUTO- RIZADAS PARA EL FRAC. "BUE- NOS AIRES"		ORIGINAL DE INSTRUMENTO 2368 FOLIO NO. 64	
INSTRUMENTO 23017	12/12/2000	PERMUTA	27117	SI	X	84 MTS. 2	No. 105 EN CARRETERA APIZACO-TETLA, DE LA POBLACIÓN DE SAN LUIS APIZACUITO, MUNICIPIO DE APIZACO, TLAX.	NORTE: 6 MTS. LINDA CON PROPIEDAD PRIVADA; SUR: 6 MTS. LINDA CON SUSANA SOSA DÍAZ, ORIENTE: 14 MTS. LINDA CON CARRETERA A TETLA; PONIENTE: 14 MTS. LINDA CON PROPIEDAD PRIVADA.	PERMUTA A FAVOR DE LA SRA. MARIA EUGENIA TELLEZ FLORES POR ENTROQUE DE SAN LUIS APIZACUITO CARRETERA HUAMANTLA		ESTA ESCRITURA AMPARA 4 FRACCIONES	
INSTRUMENTO 41723	27/04/2007	DONACION	S/N	NO	X	357.56 MTS. 2	'EXHACIENDA DE SAN DIEGO APATLALANJA' MPO. APIZCO, TLAX. (1RA. FRACCIÓN)	NORTE: 44 MTS. 81 CMS. LINDA CON FELI- PE MACIAS TORRES; SUR: 44 MTS., 81 CMS., LINDA CON FELIPE MACIAS TORRES; OTE: 8 MTS., LINDA CON CALLE CHICHONAL; PTE: 8 MTS., LINDA CON ANASTACIO NAVA	APERTURA DE CALLE			
INSTRUMENTO 41723	27/04/2007	DONACION	S/N	NO	X	1,450.26 MTS. 2	(2DA. FRACCIÓN)	NORTE: 177 MTS. 14 CMS. LINDA CON FELI- PE MACIAS TORRES; SUR: 177 MTS. 4 CMS. LINDA CON FELIPE MACIAS TORRES Y CA- LLE SIN NOMBRE; ORIENTE: 8 MTS. LINDA CON PARQUE INFONAVIT; PONIENTE: 8 MTS. 4 CMS., LINDA CON CALLE CHICHONAL	APERTURA DE CALLE			
INSTRUMENTO 41723	27/04/2007	DONACION	S/N	NO	X	394.39 MTS. 2	(3RA. FRACCIÓN)	NORTE: 9 MTS. 33 CMS., LINDA CON CALLE CHICHONAL; SUR: 9 MTS. 30 CMS., LINDA CON CALLE CHICHONAL; OTE: 42 MTS. 48 CMS. LINDA CON FELIPE MACIAS TORRES Y CALLE SIN PTE.; 42 MTS., 20 CMS., LINDA LINDA CON FELIPE MACIAS TORRES Y CALLE SIN	APERTURA DE CALLE			
INSTRUMENTO 41723	27/04/2007	DONACION	S/N	NO	X	155.34 MTS. 2	(4TA. FRACCIÓN)	NORTE: 9 MTS. LINDA CON CALLE SIN; SUR: 9 MTS., LINDA CON PRIVADA; OTE.: 17 MTS. 26 CMS., LINDA CON FELIPE MACIAS TORRES; PTE: 17 MTS. 26 CMS. CON FELIPE MACIAS TORRES	APERTURA DE CALLE			
INSTRUMENTO 38790	24/11/1900	COMPRA	15983	SI	X	450 MTS. 2	LOTE 17 DE LA MZ. 13 ZONA 9 EN CALLE NOCHE BUENA COL SURRESTE 30 MTS. LINDA CON LOTE NO. 16. SURRESTE 15 MTS. LINDA CON CALLE NOCHE BUENA LOMA FLORIDA DE APIZACO COLGIMA LOMA FLORIDA	NORESTE: 15 MTS. LINDA CON LOTE NO. 15; SURRESTE 30 MTS. LINDA CON LOTE NO. 16. SURRESTE 15 MTS. LINDA CON CALLE NOCHE BUENA NOROESTE 29.5 MTS. LINDA CON LOTE 18 LINDA CON LOTE NO. 18	Recebe			

Entrega  
LIC. JORGE LUIS VAZQUEZ RODRIGUEZ  
NOMBRE Y FIRMA DEL TITULAR

Representante del OFS  
LIC. RICARDO DANIEL ABRILICO SOLIZANO  
NOMBRE Y FIRMA

Recebe  
CAMPESINO  
NOMBRE Y FIRMA DEL RESPONSABLE

LIC. JULIO CESAR HERNANDEZ MEIA  
NOMBRE Y FIRMA DEL TITULAR


ÓRGANO DE FISCALIZACIÓN SUPERIOR  
III. Recursos Materiales y Obra Pública  
III.9 Bienes Inmuebles





Periodo de Administración: Día 01 Mes 01 Año 2014  
Día 31 Mes 12 Año 2016


Documento de Proyección	Fecha de Adquisición	Medio de Adquisición	Clave Catastral	Inscripción en el Registro Público de la Propiedad	Tipo de Predio	Superficie Construcción	Ubicación del Inmueble	Medidas y Colindancias	Uso o Destino Actual	Saldo Blanco	Observaciones	Medio Migratorio
-------------------------	----------------------	----------------------	-----------------	--	----------------	-------------------------	------------------------	------------------------	----------------------	--------------	---------------	------------------

INSTRUMENTO 39609	18/09/2006	DONACION	81176	SI	X	8828.88 MTS	CALLE 5 DE MAYO, COL. FCO. MADRERO DE SANTA MARIA TEXCALAC, MUNICIPIO DE APIZACO, TLAJ. ANTES "LA TRASCUILA"	NOROESTE: 131 MTS. 27 CMS. LINDA CON ALEJANDRO LÓPEZ AGUILAR; NOROESTE: 40 MTS., 13 CMS. LINDA CON FLORENTINA SANCHEZ; SUROESTE: 173 MTS., 1 CMS. LINDA CON ALFONSO GARCÍA BERNAL; SUROESTE: 7 MTS., 31 CMS. LINDA CON CALLE 5 DE MAYO; HACE UN QUIEBRE AL NOROESTE CON 48 MTS., 75 CMS. Y VUELVE A QUIEBRAR AL NOROESTE CON 22 MTS., 92 CMS. LINDA POR AMBOS LADOS CON EL SR. ALEJANDRO LÓPEZ AGUILAR	UNA PARTE FUE DONADA AL JARDÍN DE NIÑOS JUAN JACOBO ROUSSEAU			
INSTRUMENTO 23552	13/04/2001	CESION DE DERECHOS	S/N	NO	X	200 MTS. 2	LOTE NO 5 Y LAS CONSTRUCCIONES ADHERIDAS DEL EJIDO DE SAN LUIS APIZACO, COLONIA LOMA FLORIDA 2 SECCION MUNICIPIO APIZACO, TLAJ.	NORTE: 20 MTS. LINDA CON LOTE NO 56; SUR: 20 MTS. LINDA CON LOTE NO. 54; PONIENTE: 10 MTS. LINDA CON CALLE ORIENTE 10 MTS. LINDA CON LOTE NO. 7				
INSTRUMENTO 7550	15/02/1989	COMPRA	4049	SI	X	1170 MTS	"EL TELCOCOTE" AHORA CALLE XICOMTECATL Y ZENON M. BARBA DE APIZACO, TLAJ.	NORTE: 75 MTS. LINDA CON CALLE ZENON M. BARBA SUR: 75 MTS. LINDA CON SEXTO LOPEZ ORIENTE: 18 MTS. LINDA CON LOS VENEDORES; PONIENTE: 12.22 MTS. LINDA CON CALLE XICOMTECATL				
INSTRUMENTO 5	15/05/1973	COMPRA	2639	SI	X	500 MTS 2	UBICADO EN EL PUEBLO DE SANTA URSULA, TLAJATEPEC, MUNICIPIO DE YAQUIQUECAN	NORTE: 45 MTS. LINDA CON LEONOR CARVAJAL ORTIZ; SUR: 45 MTS. LINDA CON TANQUE DE ALMACENAMIENTO DE AGUA; OTE: 20 MTS. LINDA CON CAMINO DEL RIO ACTIPAN; PTE. 20 MTS. LINDA CON VENEDOR				
INSTRUMENTO 15238	15/04/1998	DONACION	S/N	NO	X	395.50 MTS.	BOULEVARD EMILIO SANCHEZ PIEDRAS NO. 1702 DE APIZACO TLAJCALA	NORTE: 7.55 MTS. LINDA CON AV. INDEPENDENCIA, AHORA BVD. EMILIO SANCHEZ PIEDRAS SUR: 7.70 MTS. LINDA CON CAMINO VECINAL A SANTA URSULA, ORIENTE: 53 MTS. LINDA CON JOSEFINA L. DE COMEZ Y AURELIO LOPEZ B. PTE. 52 MTS LINDA CON JESUS ROLDAN.				
INSTRUMENTO 62	10/12/1940	DONACION	S/N	NO	X		LOTE NO 9 UBICADO EN LA PROLONGACION DE CALLE XICOMTECATL DE APIZACO	NORTE: 45 MTS. LINDA CON LOTE NO. 10; SUR: 45 MTS LINDA CON LOTE NO 8 DEL DONADOR, ORIENTE: 15 MTS. LINDA CON CALLE XICOMTECATL, PONIENTE: 15 MTS. LINDA CON LOTE 3 PROPIEDAD DEL DONANTE	ESCUELA			
INSTRUMENTO 196	01/02/1983	DONACION	2635	SI	X		AV. INDEPENDENCIA S/N HOY BOULEVARD EMILIO SANCHEZ PIEDRAS	NORTE: 30 MTS. LINDA CON CALLE INDEPENDENCIA HOY BOULEVARD EMILIO SANCHEZ PIEDRAS SUR: 30 MTS. LINDA CON PREDIO DE ENEDINA MA YA SANTIAGO SESIN, ORIENTE: 48 MTS. LINDA CON JESUS CARREÑO, PONIENTE: 48 MTS. LINDA CON SAACA	INSTALACIONES DE UNIDAD ADMINISTRATIVA			

  
 LIC. JULIO CESAR HERNANDEZ MEZA  
 NOMBRE Y FIRMA DEL TITULAR

  
 C. ANGEL PAREDON LIMA  
 NOMBRE Y FIRMA DEL RESPONSABLE

  
 LIC. RICARDO DANIEL APARICIO SOLÓRZANO  
 NOMBRE Y FIRMA

  
 LIC. JORGE LUIS VAZQUEZ RODRIGUEZ  
 NOMBRE Y FIRMA DEL TITULAR

Entrega

ÓRGANO DE FISCALIZACIÓN SUPERIOR  
III. Recursos Materiales y Obra Pública  
III.9 Bienes inmuebles



Periodo de Administración: Día 31 Mes 01 Año 2014  
Día 31 Mes 12 Año 2018

Documento de Propiedad	Fecha de Adquisición	Modo de Adquisición	Clave Catastral	Inscripción en el Registro Público de la Propiedad	Tipo de Predio	Superficie Construcción	Ubicación del Inmueble	Medidas y Colindancias	Uso o Destino Actual	Saldo Blanca	Observaciones	Fecha de Elaboración: Día 18 Mes 12 Año 2018	Medio Magnético
------------------------	----------------------	---------------------	-----------------	--	----------------	-------------------------	------------------------	------------------------	----------------------	--------------	---------------	--	-----------------

INSTRUMENTO 24728 (COPIA SIMPLE)	09/01/2002	DONACIÓN	SN	NO	X	2 HECTAREAS 70 AREAS 14 CENTIAREAS PUNTO 47	PARCELA NO. 76-A-1-722 DEL EJIDO DE SAN MIGUEL CON LA MPO DE SANTA CRUZ	SURESTE: 243.80 MTS. LINDA CON F.F. C.C. PUEBLA-APIZACO. 78.57 MTS. LINDA CON PARCELA 88 Y MELGA DE POR MEDIO. SUROESTE: 21.5 MTS. LINDA CON PARCELA 77. NOROESTE: 200.59 MTS. LINDA CON PARCELA 57 Y MELGA DE POR MEDIO			ORIGINAL ESTABBA EN TRIBUNAL DE CONCILIACION Y ARBITRAJE YA EN ARCHIVO		
INSTRUMENTO 24479	14/11/2001	CESION DE DERECHOS	SN	NO	X	184.3 MTS	LOTE DE TERRENO NO. 34 DE EJIDO DE SAN LUIS APIZAQUITO, APIZACO	NORTE: 167.97 MTS. LINDA CON LOTE NO. 31, SUR: 200 MTS LINDA CON LOTE 35, ORIENTE: 103.90 MTS. LINDA CON CALLE PONIENTE. 100 MTS. LINDA CON JOSE LUIS RAMIREZ HERNANDEZ.	ÁREA DE RESERVA ECOLÓGICA				
INSTRUMENTO 25752	16/07/2002	CESION DE DERECHOS	SN	NO	X	200 MTS 2	LOTE DE TERRENO NO. 46 DE EJIDO DE SAN LUIS APIZAQUITO COL. LOMA FLORIDA DE MPO. APIZACO	NORTE: 20 MTS. LINDA CON SR. VICENTE SAN LUIS SUR: 20 MTS. LINDA CON CIRA SAN LUIS, ORIENTE 10 MTS. LINDA CON CALLE PONIENTE; 10 MTS. LINDA CON LOTE NO. 40	ÁREA DE RESERVA ECOLÓGICA				
INSTRUMENTO 26022	12/12/2000	PERMUTA	2572	SI	X	68 MTS 2	NO. 306 DE LA CARRETERA APIZACO-TETLA DE SAN LUIS APIZAQUITO	NORTE: 18 MTS. LINDA CON LOTE NO. 15, SUR: 9 MTS LINDA CON LOTE NO. 18, ORIENTE: 8 MTS. LINDA CON LOTE NO. 16, PONIENTE: 8 MTS. LINDA CON CALLE SN	PERMITA A FAVOR DE JOSÉ JOAQUÍN TELLEZ FLORES POR APERTURA DE ENTRONQUE DE APIZAQUITO-HUAMANTL.				
INSTRUMENTO 23750 (DOS FRACCIONES)	06/06/2001	DONACIÓN	5104	SI	X		OCTAVA FACCIÓN DEL TERRENO DENOMINADO TEMACALILLO MPIO. TETLA PRIMERA FRACCIÓN DEL TERRENO DENOMINADO TERRENO DENOMINADO TETENCO DEL BARRIO DE TETOLALPAC, MPIO. TETLA	NORTE: 10 MTS. LINDA CAMINO NACIONAL SUR 5 MTS LINDA ANSELMO MORALES SANCHEZ, ORIENTE 14 MTS. QUIEBRES LINDA CON JOSE EFRAIM MORALES SUR: 5 MTS. LINDA CON EFRAIM MORALES SCHEZ SUR: 10 MTS. LINDA CON ANSELMO MORALES SCHEZ QUIEBRES LINDA A CON ANSELMO MORALES SANCHEZ.					
INSTRUMENTO 23750	01/09/2000	COMPRA	14865	SI	X	121 MTS. 2	LOTE NO. 14, DE LA MANZANA 18 DE LA ZONA 6 SAN LUIS APIZAQUITO I. MPO. APIZACO, TLAX.	NOROESTE: 4.34 MTS CON CALLE NOGALES; SURESTE: 20.04 M. CON LOTE NO. 15, SUROESTE: 7.96 MTS CON LOTES NO. 07 Y 08; NOROESTE: 19.80 MTS. CON LOTE NO. 13.					
INSTRUMENTO 263	04/05/2007	COMPRA	16216	SI	X	107 MTS. 2	LOTE 0048, MANZANA 0004, DE LA ZONA 0007 DE ARIZAZO II	NOROESTE: 12.35 MTS COLINDA CON ANDADOR RÍO BLAS; SURESTE: 10.09 MTS., COLINDA CON LOTE 50; SUROESTE: 11.40 MTS., COLINDA CON CALLE RÍO BRAVO; NOROESTE: 8.09 MTS., COLINDA CON LOTE 30.					
INSTRUMENTO 262	04/05/2007	COMPRA	879	SI	X	124 MTS. 2	LOTE 0020, MANZANA 0018, ZONA 0008 DE ARIZAZO II	NOROESTE: 15.00 MTS. LINDA CON LOTE 18, SURESTE: 8.25 MTS. COLINDA CON LOTE 16, SUROESTE: 15.00 MTS., LINDA CON LOTE 19, NOROESTE: 8.25 MTS. LINDA CALLE TLAXCALA					
INSTRUMENTO 270	04/05/2007	COMPRA	859	SI	X	233 MTS. 2	LOTE NO. 0008, MANZANA 0017, ZONA 0001 DE APIZACO	NOROESTE: 20 MTS., COLINDA CON LOTE 03; SURESTE: 11.66 MTS. LINDA CALLE SN, SUROESTE 20.00 MTS., LINDA LOTE 09, NOROESTE 11.66 LT 06					

Entrega

  
 Representante del OFS  
 LIC. RICARDO DANIEL ESPARTEACORICO SOLÓRZANO  
 NOMBRE Y FIRMA

  
 LIC. JORGE LUIS VAZQUEZ RODRIGUEZ  
 NOMBRE Y FIRMA DEL TITULAR

  
 LIC. JULIO CESAR HERNANDEZ MEJIA  
 NOMBRE Y FIRMA DEL TITULAR

Recibe

ÓRGANO DE FISCALIZACIÓN SUPERIOR  
III. Recursos Materiales y Obra Pública  
III. 9 Bienes Inmuebles



Periodo de Administración: Día 01 Mes 01 Año 2014  
Día 31 Mes 12 Año 2018

Fecha de Elaboración: Día 19 Mes 12 Año 2018

4	5	6	7	8	9	10	11	12	13	14	15	16	17	18	19	20	21	22	23	24
Documento de Propiedad	Fecha de Adquisición	Medio de Adquisición	Clave Catastral	Inscripción en el Registro Público de la Propiedad	Urbano	Semirurbano	Rustico	Prado	Superficie Construcción	Ubicación del Inmueble	Medidas y Circunstancias	Línea o Destino Actual	Saldo Balanza	Observaciones	Medio Magnético					

INSTRUMENTO 269	04/05/2007	COMPRA	829	SI	X				233 MTS. 2	LOTE NO. 0003, MANZANA 0017, ZONA 0001 DE APIZA-COL.	NOROESTE: 20.00 MTS., COLINDA CON LOTES 01 Y 02, SURESTE: COLINDA CON CALLE SIN NOMBRE, SURESTE: 20.00 MTS., LINDA CON LOTE 08, NOROESTE: 11.99 MTS., LINDA CON LOTES 06 Y 07.				
INSTRUMENTO 35-2386383	13/02/2007	DONACION	S/N	NO	X				833.09 MTS.	CALLE TOTOLAC DEL FRAC. COPOIRO Y CERRO AZUL II DE SAN LUIS APIZAQUITO, MUN. DE APIZACO, TLAX.	NORTE: 23.29 MTS. LINDA CON LOTE 1, MANZANA 9 SUR: 23.30 MTS. 2 CON FRACCIÓN RESTANTE QUE DE ESTA MISMA AREA SE APLICA LA SECRETARIA DE EDUCACIÓN PÚBLICA DEL GOBIERNO DEL ESTADO, ORIENTE: 34.42 MTS. 2, LINDA CON PROPIEDAD PRIVADA; PONIENTE: EN DOS TRAMOS DE NORTE A SUR EL PRIMERO DE 9.65 MTS.				
INSTRUMENTO NO CORETT-III-TLAX-11-05	31/08/1969	DONACION	S/N	SI	X				375.2 MTS	LOTE 01, DE LA MANZANA 01 EN LA ZONA 07	NOROESTE: 7.30, 13.20 Y 17.75 EN LÍNEA QUEBRANDO CON LÍMITE DE EXPROPIACIÓN, SURESTE: 5.70 MTS. CON CALLE RICHUAPAN, SURESTE: 41 CON CALLE RIO ZAHUAPAN, NOROESTE: 10.40 MTS CON LÍMITE DE EXPROPIACIÓN.	CENTRO DE SALUD			
INSTRUMENTO 74354	21/11/2008	CESION DE DERECHOS	70347	SI	X				210.15 MTS. 2	AVENIDA 16 DE DICIEMBRE S/N MUN. APIZACO GPE, TEXCALAC	NORTE: 13 MTS. LINDA CON EVA RODRIGUEZ LOPEZ, SUR: 16 MTS. LINDA CON AV. 16 DE DICIEMBRE, ORIENTE: 14.40 MTS. LINDA ACCESO AL CENTRO DE SALUD, PONIENTE: 14.60 MTS. LINDA CON ARRIUFO MACIAS MENDEZ				
INSTRUMENTO 119	28/12/1973	DONACION	S/N	NO	X				4,729.00 MTS	LOTE DEL TERRENO URBANO DEL EX RANCHO DE ATENCO	NORTE: 37 MTS. LINDA CON COLONA AGRICOLA QUIEBRE SUR: 50 MTS SIGUE AL NORTE EN 34 MTS LINDA CON G. MATILDE ROSALES Y SUR: 73 MTS. LINDA CON COL. AGRICOLA GUADALUPE, PONIENTE: 52 LINDA CON AV. EX RANCHO SECO				
INSTRUMENTO CORETT-III-TLAX-10-05	29/08/1996	DONACION	S/N	SI	X				555 MTS. 2	ZONA 05 MZ. 20, LOTE 11 SAN LUIS APIZAQUITO,	NOROESTE: 27 MTS. LINDA CON LOTE 05, SURESTE: 20 MTS. LINDA CON AV. CIRUELOS SURESTE: 27.75 MTS. LINDA CON LOTE NO. 6, NOROESTE: 19.50 MTS. LINDA CALLE ESCUELA Y LÍMITE DE EXPROPIACIÓN.	PARQUE INFANTIL			
INSTRUMENTO CORETT-III-TLAX-09-05	28/08/1996	DONACION	S/N	SI	X				301 MTS. 2	LOTE 21, MZ. 21, ZONA 02 DE SAN LUIS APIZAQUITO,	NOROESTE: 20.30 MTS. LINDA CON AVENIDA ALCANFOR, SURESTE: 17.50 MTS. LINDA CON AV. ALCANFOR, SURESTE: 14.82 MTS. LINDA CON LOTE 10, NOROESTE: 17.50 MTS. LINDA CALLE MARGARTAS	POZO DE AGUA			
INSTRUMENTO 54559	20/07/2011	COMPRA	82156	SI	X				306 MTS. 2	SANTA MARIA TEXCALAC	NORTE: 17 MTS. LINDA CON LEONARDO GARCIA HIEZ SUR: 17 MTS. LINDA CON PASO DE SERVIDUMBRE ORIENTE: 18 MTS. LINDA CON FAMILIA LOPEZ PTE. 18 MTS. LINDA CON MARICELA GUARNEROS L	TRATAMIENTO DE AGUAS RESIDUALES			

Entrega

LIC. JORGE LUIS VAZQUEZ RODRIGUEZ  
NOMBRE Y FIRMA DEL TITULAR

LIC. RICARDO DANIEL APARICIO SOLÓRZANO  
NOMBRE Y FIRMA

Representante del OFS

LIC. JULIO CESAR HERNANDEZ MEJIA  
NOMBRE Y FIRMA DEL TITULAR



ORGANO DE FISCALIZACION SUPERIOR  
III. Recursos Materiales y Obra Pública  
III. 9 Bienes Inmuebles



Periodo de Administración: Día 01 Mes 01 Año 2014  
Día 31 Mes 12 Año 2016

Documento de Propiedad	Fecha de Adquisición	Medio de Adquisición	Clase Catastral	Inscripción en el Registro Público de la Propiedad	Uso	Tipos de Predio	Superficie Construcción	Ubicación del Inmueble	Medidas y Condancias	Uso o Destino Actual	Saldo Salvo	Observaciones	Medio Migratorio
------------------------	----------------------	----------------------	-----------------	--	-----	-----------------	-------------------------	------------------------	----------------------	----------------------	-------------	---------------	------------------

INSTRUMENTO 5454	2007/2011	COMPRA	80228	SI	X		540 MTS.2	SANTA MARIA TEXCALAC	NORTE: 26 MTS. LINDA CON LEONARDO GARCIA HERNADEZ, SUR: 31 MTS. LINDA CON ABEL BENITO GUARNEROS LOPEZ, ORIENTE: 18 MTS. LINDA CON ANDRELO GUARNEROS LOPEZ, PTE. 22 MTS. LINDA CON RIO	COMPLEJO DEPORTIVO			
INSTRUMENTO 6030	1707/1999	PERMUTA	5210	SI	X		587 MTS.2	ENTRE LAS CALLES EMILIO CARRAZA Y BARBERAN Y COLLAR MPIO. DE APIZACO	NORTE: 27 MTS. LINDA CON LOTE 16 PROPIEDAD DEL AYUNTAMIENTO, SUR: 21 MTS. LINDA CON AREA PROPIEDAD DEL AYUNTAMIENTO, ORIENTE: 28 MTS. LINDA CON CALLE NUMERO DOS, PTE: 28 MTS. LINDA CON LOS LOTES 7, 8, 9 Y 10 PROPIEDAD DEL AYTO.				
INSTRUMENTO M-6954.A.H.577/2012	120-4/2012	COMPRA	S/N	SI	X		6,293 MTS.2	Z-01, M-55, LT-01 UBICADO EN SANTA ANITA HUILLOAC MUNICIPIO DE APIZACO	NOROESTE: 99.89 MTS LINDA CON CALLE SINOMBRE Y LIMITE DE EXPROPIACION, SURESTE: 87.45 MTS LINDA CON CALLE SIN NOMBRE, SUROESTE: 99.02 MTS LINDA CON CALLE SIN NOMBRE, NOROESTE: 87.33 MTS LINDA CON LIMITE DE EXPROPIACION Y CALLE SIN NOMBRE				
INSTRUMENTO 5164	110-4/2013	COMPRA	4174	SI	X		1,000 MTS.2	EJIDO DE JOSÉ MARÍA MORELOS MPIO APZACO	NORTE: 53.4 MTS LINDA CON SERVIDUMBRE LEGAL DE PASO, SUR: 53.4 MTS LINDA CON JOSÉ AMATASIO RODRÍGUEZ ORTEGA, ORIENTE: 20 MTS LINDA CON JOSÉ AMATASIO RODRÍGUEZ ORTEGA, PONIENTE: 20 MTS, LINDA CON DERECHO DE VÍA DE BARRANCO				
INSTRUMENTO 7368 ORIGINAL	2303/1999	DONACION	S/N	NO	X		6,867 MTS.2	"AREA VERDE", LOTES 6,7,8,9,10,16,17,18,19 Y 20 QUE SE ENCUENTRAN COMPRENIDOS EN LA MANZANA 1, Y LOS LOTES 121 DE LA MANZANA 7 Y 121 DE LA	NORTE: 37 MTS. 20 CMS. LINDA CON IN-FOAMIT; SUR: 330 MTS. LINDA CON CALLE INGENIERO ALEJANDRO GUILLOT, OTE: 122 MTS. LINDA CON CARRETERA A APIZACO, PONIENTE: 121 MTS. 70 CMS., LINDA CON CALLE LARDIZABAL, NORTE: 27 MTS. LINDA CON JULIÁN DÁVILA QUINTERO				INSTRUMENTO ORIGINAL
INSTRUMENTO 6133	1012/2014	COMPRA	1259	SI	X		3,600 MTS.2	PREDIO DENOMINADO "CORRAL DE TEJUCO" GUADALUPE TEXCALAC	SUR: 27 MTS. LINDA MARCELINO ROMERO VQUEZ, ORIENTE: 13 MTS. LINDA MARCELINO ROMERO V, PONIENTE: 7 MTS. LINDA MARCELINO ROMERO Y,				
INSTRUMENTO 3554	27/05/2013	DONACION	9152	SI	X		3,600 MTS.2	VIGESIMA PRIMERA FRACC. PREDIO DENOMINADO "EL ENCINO"	NORTE: 50 MTS. LINDA CALLE ENCINOS, QUIEBRE NORTE Y PONIENTE 28 Y 40 MTS, ORIENTE 64.30 MTS LINDA CON CALLE ENCINOS, PONIENTE 52.10 MTS. LINDA CON PROPIEDAD PRIVADA				PARA CENTRO DEPORTIVO (PLANIFICADO)
INSTRUMENTO 61467	21/01/2015	COMPRA	1441	SI	X		190 MTS.2	PARCELA NO. 117 Z-1P-1-1 DEL EJIDO DE SANTA ANITA HUILLOAC, APIZACO.	NORTE: 10 MTS. ANDADOR-JUAREZ, SUR: 101 MTS. LINDA FERNANDO CHAMORRO SANCHEZ, ORIENTE: 19 MTS. LINDA FERNANDO CHAMORRO SANCHEZ, PONIENTE: 19 MTS. LINDA LOTE DOCE				

Entrega

Recibe

LIC. JORGE LUIS VAZQUEZ RODRIGUEZ  
NOMBRE Y FIRMA DEL TITULAR

LIC. RICARDO DANIEL AFARILCO SOLÓRZANO  
NOMBRE Y FIRMA DEL RESPONSABLE

Q. ANABEL ALDAMA LIMA  
NOMBRE Y FIRMA DEL RESPONSABLE

LIC. JULIO CESAR HERNANDEZ MEJA  
NOMBRE Y FIRMA DEL TITULAR

ORGANO DE FISCALIZACIÓN SUPERIOR  
III. Recursos Materiales y Obra Pública  
III. 9 Bienes Inmuebles



Periodo de Administración: Día 01 Mes 01 Año 2014  
Día 31 Mes 12 Año 2016

4	5	6	7	8	9	10	11	12	13	14	15	16	17	18	19	20	21	22
Documento de Propiedad	Fecha de Adquisición	Medio de Adquisición	Clase Catastral	Inscripción en el Registro Público de la Propiedad	Urbano	Semirurbano	Rústico	Superficie Construcción	Ubicación del Inmueble	Medidas y Colindancias	Uso o Destino Actual	Saldo Blanca	Observaciones	Medio Magnífico				

INSTRUMENTO 66350	19/09/2014	COMPRA	1258	SI	X			2,013 MTS.2	FRACC DE TERRENO DENOMINADO "EL CENTENARIO"	NORTE: 30.82 MTS. LINDA SR. ENRIQUE DIAZ ORIENTE 65.80 MTS QUIEBRES SURESTE AL SUROESTE 12 Y 12.67 MTS LINDA JESUS MUÑOZ Y ENRIQUE DIAZ SUR 36.59 LINDA HERMINIA MARTINEZ Y SALAZAR PONIENTE 49.29 MTS. QUIEBRE AL NOROESTE 17 MTS LINDA PASO DE SERVILUMBRE				
INSTRUMENTO 50632	24/04/2013	COMPRA	5425	SI	X				PARA CONSTRUCCIÓN DE LA AVENIDA PROFESOR CAMILO M. MARTINEZ CERRITO DE GUADALUPE	NORTE: 61.25 MTS. LINCA AURORA LINA HERRERA SUR: 65 MTS LINDA CON RICO A TENCO ORIENTE DE NORTE A SUR 13.81 MTS LINDA JOSE SANCHEZ Y PROPIEDAD PRIADA, PONIENTE DE SUR A NORTE 28.02 MTS QUIEBRA AL NORTE 2713 LINDA AV. PROFESOR CAMILO M MARTINEZ Y PROPIEDAD PRIV.				
INSTRUMENTO 66882	14/11/2014	COMPRA	1825	SI	X				PREDIO DENOMINADO "TLACOMULCO" SANTA MARIA TEXCALAC APIZACO	NORTE: 147.30 MTS. HACIENDO VARIAS CURVAS Y QUIEBRES LINDA TERREO DE PUEBLO DE TEXCALAC SUR: 94.50 MTS. LINDA PROPIEDAD PRIVADA DE PEDRO VAZQUEZ. ORIENTE 160 MTS. LINDA CON PROPIEDAD PRIVADA JUSTITIANA RODRIGUEZ Y PONIENTE 202.50 LINDA ZENÓN LOPEZ				
INSTRUMENTO 5162	02/10/2013	DONACIÓN	640	SI	X				PARCELA NÚMERO 57 2-1 P-22	CERO HÉCTAREAS. SESENTA Y CINCO AREAS. CERO CENTAREAS NOROESTE 139.29 MTS. LINDA TERRENOS EXPROPIADOS A FAVOR DE CORETT. SURESTE: 47.8 MTS LINDA PARCELA 59. SUROESTE: 139.44 MTS. LINDA PARCELA 58 Y NOROESTE 46.71 MTS. LINDA CON EMPRESA ROMH AND HAAS.				
INSTRUMENTO 13578	26/07/1993	DONACIÓN	5217	SI	X				TERRENO DENOMINADO "LA CIENEGA"	MEDIDAS Y COLINDANCIAS DE PREDIO APARECEN CONSIGNADAS EN EL CERTIFICADO DE NO INSCRIPCIÓN EXPEDIDO POR LA DIRECCIÓN DE NOTARIAS Y REGISTRO PÚBLICO DEL ESTADO FECHADO EL 24 DE MAYO DE 2012.				FRACCIÓN PARA CECYTE
INSTRUMENTO 8023 COPIA CERTIFICADA	18/05/2016	DONACIÓN	SN	SI	X			96.417 MT2	FRACCIÓN DE PREDIO ROHM AND HAAS	NORTE: 275.96CM LINDA CON MARGARTO CARRASCO SUR: 175.18 LINDA CON MIGUEL CARBAJAL Y EJIDO DE APIZAQUITO. HOY PROPIEDAD PRIVADA. QUIEBRE NOROESTE EN 117MAS LINDA CON CALLE CENTENARIO ORIENTE: 173.25 QUIEBRA SUROESTE 241MS. SURESTE 147.87 MTS LINDA CON ROHM AND HAAS. PONIENTE 332.5 MTS LINDA MARGARTO CARRASCO Y FIDEL RAMIREZ. CALLE EMILIANO CARRANZA, CALLE BARBERAN Y COLLAR.				
ESCRITURA 769 M8/S/L1. 001/22032	15/10/2002	COMPRA VENTA (CEJA PERA AGUIAR)	SN	SI	X				NÚCLEO AGRARIO DE SAN LUIS APIZACO II	NOROESTE: 16 MTS. CON LOTE NO. 14. SURESTE: 7.23 MTS CON CALLE ARETILLOS. SUROESTE: 16 MTS CON LOTE NO. 02 NOROESTE: 6.80 MTS. CON LOTE 16				

Entrega

LIC. JORGE LUIS VAZQUEZ RODRIGUEZ  
NOMBRE Y FIRMA DEL TITULAR

Representante del OFS  
LIC. RICARDO DANIEL APARICIO SOLÓRZANO  
NOMBRE Y FIRMA

Recibe

LIC. JULIO CESAR HERNANDEZ MEJIA  
NOMBRE Y FIRMA DEL TITULAR

ÓRGANO DE FISCALIZACIÓN SUPERIOR  
III. Recursos Materiales y Obra Pública  
III.9 Bienes Inmuebles



Periodo de Administración: Día 01 Mes 01 Año 2014  
Día 31 Mes 12 Año 2018

Fecha de Elaboración: Día 13 Mes 12 Año 2016

Documento de Provedor	Fecha de Adquisición	Méodo de Adquisición	Clave Catastral	Inscripción en el Registro Público de la Propiedad	Urbano	Suburbano	Rústico	Superficie	Construcción	Ubicación del Inmueble	Medidas / Colindancias	Uso o Destino Actual	Saldo Bancario	Observaciones	Medio Gráfico
-----------------------	----------------------	----------------------	-----------------	--	--------	-----------	---------	------------	--------------	------------------------	------------------------	----------------------	----------------	---------------	---------------

ESCRITURA 51 M-055.LA.1/0112/2002	15/10/2002	COMPRA-VENTA ELOY GOMEZ MENDOZA	S/N	SI	X					NUCLEO AGRIARIO DE SAN LUIS APIZACO II	NOROESTE: 15.90 MTS. CON LOTE 01 SURESTE: 7 MTS. CON CALLE ARETILLOS SURESTE 16 MTS CON LOTE NO. 15 NOROESTE 7 MTS. CON LOTE 16	Ocupada por el programa vivah			
ESCRITURA 52 M-055.LA.1/0112/2002	15/10/2002	COMPRA-VENTA BRILUJIA SUSANA MONTIEL CERVANTES	S/N	SI	X					NUCLEO AGRIARIO DE SAN LUIS APIZACO II	NOROESTE: 15 MTS. CON LOTE 20 SURESTE: 8.25 MTS. CON LOTE 16 SURESTE: 14.95 MTS. CON LOTE 17 NOROESTE 8.25 MTS. CON CALLE TUXCALA	Ocupada por el programa vivah			
ESCRITURA 55 M-055.LA.1/0112/2002	15/10/2002	COMPRA-VENTA RODELIO CORTEZ VELAZQUEZ	S/N	SI	X					NUCLEO AGRIARIO DE SAN LUIS APIZACO II	NOROESTE: 7.50 MTS. CON LIMITE DE EXPROPIACION SURESTE 16.50 MTS. CON LOTE 08 SURESTE: 8 MTS. CON CALLE MANUEL MONDRAGON NOROESTE: 16	Ocupada por el programa vivah			
ESCRITURA 59 M-055.LA.1/0112/2002	15/10/2002	COMPRA-VENTA DOBANTES AGUILAR	S/N	SI	X					NUCLEO AGRIARIO DE SAN LUIS APIZACO II	NOROESTE: 7.50 MTS. CON LIMITE DE EXPROPIACION SURESTE 16.50 MTS. CON LOTE 08 SURESTE: 8 MTS. CON CALLE MANUEL MONDRAGON NOROESTE: 16.80	Ocupada por el programa vivah			
ESCRITURA 74 M-055.LA.1/0112/2002	15/10/2002	COMPRA-VENTA AMBIEN LOZANO SORIA	S/N	SI	X					NUCLEO AGRIARIO DE SAN LUIS APIZACO II	NOROESTE: 15 MTS. CON ANDADOR RIO BALSAS SURESTE 12.80 MTS. CON LOTE NO. 44 SURESTE 11 MTS. CON CALLE RIO BRAVO NOROESTE: 12.00 MTS.	Ocupada por el programa vivah			
ESCRITURA 75 M-055.LA.1/0112/2002	15/10/2002	COMPRA-VENTA MARIA FELIX EUGENIA TORRES CRUZ	S/N	SI	X					NUCLEO AGRIARIO DE SAN LUIS APIZACO II	NOROESTE: 12 MTS. CON ANDADOR RIO BALSAS SURESTE 12 MTS. CON LOTE 52 SURESTE 11 MTS. CON CALLE RIO BRAVO NOROESTE: 11 MTS. CON	Ocupada por el programa vivah			
ESCRITURA 76 M-055.LA.1/0112/2002	15/10/2002	COMPRA-VENTA JORGE BARTOLOME HERNANDEZ TORRES	S/N	SI	X					NUCLEO AGRIARIO DE SAN LUIS APIZACO II	NOROESTE: 14.20 MTS. CON CALLE GARDENIA SURESTE 7 MTS. CON LOTE 17 SURESTE 14.18 MTS. CON LOTE 16 NOROESTE 7 MTS. CON CALLE	Ocupada por el programa vivah			
M-055.LA.0081/2001	01/09/2000	COMPRA-VENTA OSIRO SANCHEZ DIEGAS	S/N	SI	X					NUCLEO AGRIARIO DE SAN LUIS APIZACO	NOROESTE: 17 MTS. CON LOTES NO. 12 Y 13 NOROESTE: 7 MTS. CON LOTES NO. 12 Y 13 NOROESTE: 11.75 MTS. CON LOTE 13 NOROESTE	Ocupada por el programa vivah			
M-055.LA.0085/2001	01/09/2000	COMPRA-VENTA FELICITAS MORENO ESPINOZA	S/N	SI	X					NUCLEO AGRIARIO DE SAN LUIS APIZACO	NOROESTE: 11.72 MTS. CON LOTE 4 SURESTE: 9.83 MTS. CON LIMITE DE EXPROPIACION SURESTE: 11.72 MTS. CON LOTE 51 NOROESTE: 9.83 MTS. CON LOTE 51	Ocupada por el programa vivah			
M-055.LA.0086/2001	01/09/2000	COMPRA-VENTA CLAUDIO ZAMORA CID	S/N	SI	X					NUCLEO AGRIARIO DE SAN LUIS APIZACO	NOROESTE: 10.40 MTS. CON LOTE 11 SURESTE: 8.74 MTS. CON LOTE 12 SURESTE: 10.40 MTS. CON LOTE 13 NOROESTE: 9.68 MTS. CON CALLE	Ocupada por el programa vivah			
M-055.LA.0090/2001	01/09/2000	COMPRA-VENTA EDGAR NUÑEZ GEORGE	S/N	SI	X					NUCLEO AGRIARIO DE SAN LUIS APIZACO	NOROESTE: 10.40 MTS. CON LOTE 14 SURESTE: 8.74 MTS. CON LOTE 06 SURESTE: 10.40 MTS. CON LOTE 7 NOROESTE: 9.70 MTS. CON CALLE CLAVEL	Ocupada por el programa vivah			
ACTA 3655	26/04/2001	PODER ESPECIAL A FAVOR DE LA SRA JUANITA PEREZ	S/N	SI	X					PARCELA 20 IDENTIFICASDO NORTE 20 MTS. CON LOTE 79 SUR 20 MTS. CON JUANA CON EL LOTE 79 UBICADO EN BAEZ ORIENTE 10 MTS. CON LOTE 85 PONIENTE 10 LA COL. LOMA FLORIDA PARA MTS. CON CALLE	Ocupada por el programa vivah				
INSTRUMENTO 40	25/04/1999	COMPRA-VENTA A FAVOR DE LA SRA CLEMENTINA BALDEAS RODRIGUEZ	S/N	SI	X					LOTE SIN NUMERO HUBICADO SUR 7.70 MTS LINDA CON CAMINO VEICIAL A SANTA EN AVENIDA INDEPENDENCIA URSULA ORIENTE 52 MTS LINDA CON PROPIEDAD DE JOSEFINA L DE GOMEZ Y AURELIO LOPEZ G.	Ocupada por el programa vivah				
INSTRUMENTO (COPIA SIMPLE) 590	07/03/1985	COMPRA-VENTA	S/N	SI	X					FRACCIONAMIENTO JARDINES DE APIZACO	NORTE DE ORIENTE A PONIENTE 83 MTS. QUEBRA AL SUR EN 4 MTS. SIGUE AL PONIENTE EN 54 MTS. QUEBRA AL NORTE EN 4 MTS. Y SIGUE AL PONIENTE EN 104 MTS. CON JARDINES DE APIZACO SUR 207 MTS.	Ocupada por el programa vivah			
INSTRUMENTO (COPIA SIMPLE) 3481 Entrega	05/10/1989	COMPRA-VENTA	S/N	SI	X					FRACCIONAMIENTO LOMA VERDE D EL MUNICIPIO DE APIZACO	AREAS DE DONACION	Ocupada por el programa vivah			

Representante del OFS  
LIC RICHARDO DANIEL APARICIO SOLORZANO  
NOMBRE Y FIRMA

AREAS DE DONACION  
C ANIBAL ALVARO JIMENA  
NOMBRE Y FIRMA DEL RESPONSABLE

Recibe

LIC JULIO CESAR HERNANDEZ MEJIA  
NOMBRE Y FIRMA DEL TITULAR